

45 km fietsen door de
groene rand van Gent

DE KASTELENGORDEL



Drongen - Vinderhoute -
Sint-Denijs-Westrem - Mariakerke

Keuzemeersen

De open graslanden van de Keuzemeersen in Drongen liggen tegen de E40. Desondanks is dit natuurgebied zeer waardevol. Elke winter zoeken watersnippers hier beschutting in de natte graslanden. De knotwilgen rond de weilanden zijn ideale nestplaatsen voor steenuilen. Dit landschap is ook een thuis voor wezel en hermelijn. De oorspronkelijke graslandvegetatie is zich door het beheer van Natuurpunt Gent aan het herstellen van de vroegere overbesteding. In de Keuzemeersen broeden vele vogels zoals torenvalk en boomvalk. Typische plantjes van de Gentse meersengebieden zijn waterbies, zomprus en pijptorkruid.

Latemse Meersen

De Latemse Meersen langs de rechteroever van de Leie hebben een oppervlakte van circa 130 ha. Het gebied wordt grotendeels gekenmerkt door bloemrijke natte hooi- en weilanden. Zeer uitgesproken voor de Latemse Meersen is het reliëf als gevolg van de intense rivierwerking. De vochtige komgronden worden er begrensd door landduinen ten zuiden en oeverwallen langs de Leie. In het noordwesten vind je een donk, dat is een afgespoelde duin, met uitlopers van fossiele oeverwallen. Het gebied is toegankelijk op wandelpaden met een totale afstand van acht kilometer, opgedeeld in drie lussen.

Parkbos

Het Parkbos project bevindt zich ten zuiden van Gent tussen de Ringvaart, de Kortrijksesteenweg, de autosnelweg E17 en de woonkern van De Pinte. Van oudsher zijn in het gebied talrijke kasteelparken en cultuurhistorisch interessante kastelen aanwezig. Hier en daar komen resten voor van het historische bulkenlandschap. Het Parkbosproject beoogt de uitbouw van een multifunctionele groenpool van zo'n 1200 ha. In deze groenpool is ruimte voorzien voor 350 ha bos, 200 ha park- en natuurgebied en 500 ha duurzaam landbouwgebied. In het Parkbos zullen wandelaars, fietsers en ruiters volop hun gading kunnen vinden. Gezien de talrijke kasteelparken, dreven en vista's die van oudsher aanwezig zijn in het gebied, zal de parksfeer ook in de toekomst een belangrijke rol blijven spelen.

Assels

Het meersengebied De Assels is een natuurlijk overstromingsgebied van de Leie. Het gebied is een eilandje tussen Drongen en Afsnee, dat maar langs één toegangsweg bereikbaar is. De spoorweg Brussel-Oostende doorsnijdt het

De vele tientallen kastelen die in de Gentse agglomeratie in het groen verscholen staan, behoren tot het merkwaardig cultuurhistorisch erfgoed van onze regio. Alhoewel grotendeels privébezit, laten de meeste zich toch van op de openbare weg bewonderen. En, mooi meegenomen, ze staan stuk voor stuk in de mooiste stukjes groen van deze streek. Deze fietstocht van zowat 45 km in de zuidwestelijke rand van Gent laat je 24 kastelen ontdekken en brengt je langs natuurgebieden en waardevolle landschappen.

Speeltjes voor de gegoede klasse

De schaarse burchten die in de regio Gent nog te vinden zijn, werden gebouwd om versterking te bieden in perioden van oorlog en onrust. Het meest bekende voorbeeld is het Gravensteen.

In de Gentse agglomeratie vindt men echter tientallen kastelen die een heel andere functie hadden: buitenverblijf van de Gentse bourgeoisie. Deze kastelen of 'maisons de plaisance' dateren voornamelijk uit de 18de, 19de eeuw en begin 20ste eeuw. Vaak werden ze gebouwd op restanten van vroegere versterkte kastelen. De kastelen Puttenhove (Sint-Denijs-Westrem), Achtendries (Oostakker) en della Faille (Zwijnaarde) zijn daar voorbeelden van. Alhoewel deze residenties reeds in de 17de eeuw ontstonden, zijn slechts deze vanaf ongeveer 1750 bewaard gebleven. Kasteel Ter Beken (Mariakerke) daterend uit 1748 is het oudste voorbeeld.

Naast het kasteel was er op het domein plaats voor dienstgebouwen voor het personeel, stallingen, koetshuizen, een hovenierswoning, een orangerie en een neerhof, veelal samen met het kasteel door een watergordel omgeven. Soms was er, zoals bij het Kapellegoed in Drongen, nog een tweede omwalling en sprak men van een dubbel omwald domein. Van sommige kastelen zijn de architecten gekend: Minard, Van de Cappelle, Vaerwijck, VandeVoorde, Dutry zijn enkele bekende namen uit het Gentse.

Terwijl de burchten op een strategische plaats opgetrokken werden, dienden deze kastelen eerder als buitenverblijf voor adellijke families, grootgrondbezitters, renteniers, bankiers, advocaten, notarissen en industriëlen die pas na de winter vanuit de stad naar het platteland kwamen afgezakt. Ook dienden ze als vaste woning voor plaatselijke notabelen. Zo herbergden het Roman kasteel en het Kapellegoed in Drongen verschillende burgemeesters.

Cultuurhistorisch erfgoed in verval

De meeste van deze kastelen bleven hun oorspronkelijke bestemming als woonhuis van de gegoede klasse behouden. Andere kastelen gingen over in handen van andere belangrijke families of bleven onbewoond achter. Dit laatste geldt voor het kasteel Kervyn d'oudt Mooreghem en kasteel Vilain te Gentbrugge dat reeds grotendeels gesloopt werd. De uitgestrekte kasteeldomeinen waarin ze gelegen waren, werden verkaveld, in gebruik genomen als villagrond of voor de bouw van noodzakelijke infrastructuur.

Door de stijgende onderhoudskosten werd voor verschillende van deze kastelen een andere bestemming gezocht: dienstencentrum (kasteel van Tieghem de ten Berghe te Mariakerke, kasteel Van Acker in Destelbergen, kasteel Borluut in Sint-Denijs-Westrem of Ruienhove in Wondelgem), cultureel centrum (Claeys-Bouüaert in Mariakerke), ontmoetingscentrum (De Campagne te Drogen en Kollekasteel in Mariakerke), home voor bejaarden of gehandicapten (kasteel Scheldevelde in De Pinte en kasteel het Zandeken te Mariakerke), jeugdhuis (kasteel de Pelichy in Gentbrugge), onderdeel van een ziekenhuiscomplex (kasteel Hamelinck in Sint-Denijs-Westrem). De kastelen Slotendries, Carelshof en kasteel della Faille doen nu dienst als horeca-uitbating. Verder zijn ook een muziekacademie, een bisschoppelijk seminarie en een stadsdienst in een gewezen kasteel ondergebracht. Deze nieuwe bestemmingen beletten in de meeste gevallen het verder verval van deze grootschalige complexen. Veel kastelen werden om hun architecturale en cultuurhistorische waarde beschermd als monument.

Kasteelparken als groene long voor de stad

De laatste jaren groeit de belangstelling voor het aspect 'natuur' van de kasteelparken. Vaak gaat het hier om biologisch zeer waardevolle gebieden. Om die te vrijwaren worden ze in natuur- en landschapsontwikkelingsprojecten opgenomen. Zo maken de kasteelparken De Ghellinck, Grand Noble en Scheldevelde deel uit van het toekomstige Parkbos Gent. De domeinen van De Campagne en het Leeuwenhof in Drogen werden opgenomen in het inrichtingsplan van de Vlaamse Landmaatschappij als toegangsportaal voor de groenpool Vinderhoutse Bossen.

gebied. De Oude Leie slingert zich door het landschap en vormt een natuurlijke begrenzing tussen de laaggelegen meersen en de hogergelegen donk. Het meersenlandschap bestaat uit soortenrijke graslanden, doorweven met sloten. Elk voorjaar broeden hier grutto's en Kievieten. Andere vaste broedvogels zijn kuifeend, slobbeend, bosrietzanger en ijsvogel.

Groene Velden

Het Landschapspark Groene Velden, gelegen tussen de ringvaart en de Planetenwijk in Mariakerke heeft een oppervlakte van +/- 15,9 ha. Je kan er genieten van een gevarieerd landschap met moerasjes, nat bos, bloemenrijke graslanden, een boomgaard, vijver en de avontuurlijke speelplek 'planetenbos'. In het park is veel plaats gelaten voor spontane natuurontwikkeling. Zo ontstaan aantrekkelijke plekken voor insecten, vlinders en kleine zoogdieren.

Bourgoyen-Ossemeersen

Het landschap van de Bourgoyen-Ossemeersen is een vallei, uitgeschuurd door de Leie, met vochtige graslanden die 's winters onder water lopen. Het grootse gedeelte van het van 230 ha groot natuurreservaat is een beschermd landschap. Het is opgedeeld in 6 deelgebieden met verschillende doelstellingen. In die deelgebieden zijn de beheersmaatregelen ofwel gericht op plantenvegetaties, ofwel 4 gericht op de aanwezigheid van water- en weidevogels, ofwel gericht op wandelrecreatie en natuureducatie. De Bourgoyen-Ossemeersen is vooral bekend door de grote aantallen watervogels die in het winterhalfjaar verblijven in de overstroomde graslanden.

Leeuwenhof

Het Leeuwenhof is een verlaten zandwinningsput. Het gebied is gescheiden van de Bourgoyen door de Ringvaart en de grote ring rond Gent. In koude periodes, wanneer de ondergelopen meersen zijn dichtgevroren, wijken de eenden uit de Bourgoyen vaak uit naar het diepe water van het Leeuwenhof. De plas is een belangrijk overwinteringsgebied voor eenden, maar telt ook interessante broedvogels. Natuurpunt Gent onderhoudt de steile zandwanden langs de oevers zodat de zeldzame oeverzwaluwen ieder voorjaar hun nestgangen kunnen uitgraven. De oevers van het Leeuwenhof worden in de zomer begraaasd door een drietral Maine Anjou - runderen om te vermijden dat er te veel wilgen groeien, wat op termijn ongunstig is voor de andere oeverplanten, de watervogels en de oeverzwaluwen.

NATUURGEBIEDEN

In vorige eeuwen trok de gegoede Gentse burgerij naar het platteland om er rust te zoeken en zich te vermaken in het groen. Vandaag is dit een voorrecht van iedereen. Maar door menselijk ingrijpen staat die natuur onder druk. Wegenaanleg, grondgebruik, verstedelijking ... vormen een bedreiging. Om de natuur waar nodig te herstellen of nieuwe natuur te creëren biedt het natuurdecreet van 21 oktober 1997 de mogelijkheid van natuur(her)inrichting. In de rand rond Gent werkt de Vlaamse Landmaatschappij aan verschillende projecten voor de herinrichting van waardevolle natuurgebieden en landschappen. Het Agentschap Natuur en Bos en Natuurpunt staan vaak in voor het natuurbeheer van deze gebieden

Vinderhoutse bossen

De Vinderhoutse Bossen staan al beschreven op landkaarten uit de achttiende eeuw. Dit oude stuk bos is beschermd en blijft grotendeels privédomein. Maar het wordt wel de kern van de gelijknamige nieuwe groenpool die zich grotendeels zal situeren op het grondgebied van Gent (Drongen en Mariakerke) en een stukje op het grondgebied van Lovendegem. Rond de oude boskern komt er in de komende jaren 156 hectare nieuw bos bij. Daarnaast wordt er een heel netwerk aangelegd van comfortabele wandel- en fietsroutes met verrassende stopplekken. Het landgoed Leeuwenhof, het domein Claeys-Bouüaert en het landgoed De Campagne moeten uitgroeien tot drie portalen van waaruit bezoekers de verkenning van de groenpool kunnen starten.

Oude Kale

De vallei van de Oude Kale is één van de best bewaarde landschappen van Oost-Vlaanderen. Het gebied maakt deel uit van het oppervlaktewaterwingebied van Kluizen. In de graslanden langs de Oude Kale komen waardevolle planten- en vogelsoorten voor. Begin 2010 startte de Vlaamse Landmaatschappij (VLM) er met de uitvoering van een landinrichtingsplan tussen Merendree en Vinderhoutse met aandacht voor landbouw, natuur, waterwinning, landschap en recreatie. Vooral de wandel- en fietsinfrastructuur werden sterk aangepakt. Enkele percelen werden verworven en ingericht in functie van natuurgericht beheer. Talrijke beplantingen van jonge boompjes en struiken in het gebied dragen hun steentje bij aan het verbeteren van het landschap. Ook het inrichten van oeverzones van gemiddeld 5 m zorgen voor een betere waterkwaliteit en een verminderde erosie.



DE KASTELENGORDEL FIETSRUTE DRONGEN - VINDERHOUTE - SINT-DENIJS-WESTREM - MARIAKERKE

Fietslus van ca. 45 km

Niet bewegwijzerd.

Grotendeels verharde wegen, sporadisch goed berijdbare landwegen.

Tip voor vertrek en aankomst: Landgoed De Campagne, Gijzelstraat 12, 9031 Drongen (gratis parkeren).

Het fietstraject wordt in Drongen-Baarle onderbroken door een veerpont met beperkte bediening (gratis): van oktober tot april enkel tijdens weekends en op wettelijke feestdagen.

Langs 24 kastelen en 9 natuurgebieden.

Veel kastelen staan op privédomein en zijn niet toegankelijk, andere bevinden zich op het openbaar domein.

De kastelengordel volgt gedeeltelijk het traject van het fietsknooppuntennetwerk Leiestreek Oost.

DE CAMPAGNE
Gijzelstraat 12 - Drongen



De kern van dit gebouw dateert uit begin 17e eeuw. In de 18de eeuw was het gekend als "Jonckershof" en 'Kasteel Haemelinck', een lushof met hoeve van een welstellende Gentse bankiersfamilie. Vanaf 1852 werd dit gebouw het buitengoed van de paters Jezuïeten, verbonden aan hun vormingshuis in de Oude Abdij van Drongen. De gemeente Drongen kocht het complex in 1973. Door de fusie van 1977 kwam het in het bezit van de Stad Gent, die er een gemeenschapcentrum van maakte.

BLAUWHUYS
Bosstraat 85 - Drongen



Dit empire-gebouw van architect Jacques Dutry werd gebouwd in 1807. Het was gedurende vele jaren het 'speeltje' van de adellijke familie Van de Woestijne. Het kasteel was omringd door een tuin in Engelse stijl wat voor die tijd vernieuwend was. De ijskelder en de oranjerie uit 1836 zijn eveneens bezienswaardig. De ijskelder werd door Natuurpunt ingericht als winterverblijf voor vleermuizen. Verschillende leden van de familie waren fervente planten- en bloemenverzamelaars.

KAPELLEGOED
Sint-Gerolfstraat 32 - Drongen



Dit kasteel, ook wel Triomfkasteel genoemd, is gelegen in een riantetuin met Japanse notelaar. Er is weinig bekend over de historie, maar er wordt in geschriften toch al sporen van teruggevonden tot 1398. De huidige voorgevel dateert van 1852. Oorspronkelijk dubbel omwaid, werd de walgracht voor het kasteeltje in 1956 gedempt. Het kasteel werd gedurende vorige eeuw bewoond door verschillende Drongense burgemeesters.

IJZEREN HEKKEN
Gavergrachtstraat - Drongen



Werd in 1717 gebouwd ter vervanging van een ouder kasteel. Tijdens WO II zwaar beschadigd door een V1 die in een weide vlakbij terecht was gekomen. Het werd in 1947 in de huidige vorm herbouwd. Fungeerde als woonplaats voor verschillende adellijke families. De familie Vanden Bogaerde-de Lens die het rond de jaren 1835 betrok, was de stichter en schenker van de kapel, het klooster en de school naast het kasteel. Het wapenschild van de familie hangt boven het portaal van de kapel.

TEN VELDE
Neerstraat 1 - Vinderhoute



Dit zeer oud landgoed werd reeds vermeld in het jaar 1549 als het goed Christoffels Stalle gelegen achter de kerk met wallen, vijvers, bos en land. Thans bewoond door zijn eigenaar de heer André Stubbe. De verdeelde gevels, het met zandstenen zuilen omringd terras en de prachtige hovingen brengen de grootsheid en luister van vroegere generaties in herinnering.

TEN BOGAERDE
Ernest Solvynsdreef 59 - Drongen



Op een oude omwalde site langs de Leie werd in het begin van de 19e eeuw een kasteeltje in empire-stijl opgetrokken. Het diende later als buitenverblijf voor de Gentse advocaat en schepen Justinus Martens en sinds 1868 voor senator Ernest Solvyns. Omstreeks 1920 werd het door de familie Solvyns verkocht. Het kreeg verschillende bestemmingen, waaronder die van restaurant. Momenteel wordt het bewoond door een Gentse industrieel.

KASTEEL VINDERHOUTE
Kasteellaan 42 - 46 - Vinderhoute



Het kasteel van Vinderhoute werd in 1544 door Lieven van Pottelsberghe in zijn huidige vorm verbouwd. Het prachtige heren verblijf was gans omwaterd. Bij het overlijden in 1830 van graaf Carnin en Staden werd de ganse inboedel openbaar verkocht, waardoor waardevolle kunstwerken verloren gingen. In 1830 werd het kasteel verkocht aan de toenmalige burgemeester De Schietere de Caprijcke. Bossen en weiden rond het kasteel waren toen een pleisterplaats voor talrijke reigers. De inwoners van Vinderhoute hebben hieraan hun bijnaam te danken.

BORLUUT
Kleine Gentstraat 49 - Sint-Denijs-Westrem



Reeds voor het eerst vermeld in 1411. Het domein bleef in handen van de familie Borluut tot 1744. De laatste particuliere eigenaar, baron Mertens de Wilmars, verkocht het kasteel met park en Lindendreef aan de gemeente Sint-Denijs-Westrem. Na de fusie kwam het in bezit van de stad Gent die er een culturele functie aan gaf. Een deel wordt verhuurd aan culturele verenigingen. De bovenverdiepingen herbergen het Internationaal Gent Festival.

MARIASTEEN

Duddegemstraat 34 - Sint-Denijs-Westrem



Vanouds bekend domein "Meeremsteenkin" gescheiden van het "Borluutkasteel" door de Rosdambeek. Het werd reeds vermeld in de 14e en 15e eeuw. Later werd het eigendom van en bewoond door de familie de Hemptinne. Bij vergrotingswerken aan de vijver in 1910 werden resten van een moerasdorp teruggevonden uit de jonge steentijd, brons- en ijzertijd. De lange toegangsdrif vanuit de Lauwstraat geeft toegang tot een prachtig park.

SCHOUWBROEK

Schouwbroekstraat 6 - Vinderhoute



Was ooit een 'hof met huys van plaisance', omringd door wallen en dreven. In het midden van de 18e eeuw eigendom van P. d'Hane, de heer van Eeckhove. In 1894 werd het kasteel heropgebouwd naar ontwerp van architect A. Marchand. Achter het tuinhek staan drie monumentale kastanjabomen, waarvan één de dikste is van België. Het park werd op het einde van de 19e eeuw in landschapstijl heraangelegd met onder andere een vijver, een ijskelder en een paviljoen.

HERRY

Adelaarsstraat 24 - Sint-Denijs-Westrem



Het Kasteel Sint-Denijs, voorheen "Kasteel Herry" is gelegen in een park met lichte glooiingen als rest van vroegere duinenrijen. Het werd 1895 herbouwd in neo-renaïssancestijl door baron L. Herry, eigenaar en toenmalige burgemeester. De huidige ingang met adelaars van de is afkomstig van de Kortrijksepoort, een nieuwe stadspoort die in 1808 gebouwd werd en na de afbraak in 1860 hier werd heropgebouwd. Het gebouw kreeg in 1903 zijn huidige vorm.

DREEFKASTEEL

Neerstraat 6 - Vinderhoute



Buitengoed uit de 18e eeuw. Gelegen aan de Kasteellaan 6 met naderhand gemaakte toegang in de Neerstraat. In de 19e eeuw bewoond door de families Blanckaert en Van Pottelsberghe de la Potterie. Gelegen in grote tuin met vijver (XIX) en belvédère op ijskelder van circa 1880. De huidige zuilenkiosk is van de jaren 1950. In recente geschiedenis bewoond door oud-burgemeester en ere-rector van de Gentse Universiteit, J. Bouckaert.

LEEUWENHOF
Beekstraat 46 - Drongen



Dit domein van 6,5 ha. werd door verschillende families bewoond. Baron Charles D' Udekem d' Acoz, grootvader van koningin Mathilde van België, verbleef er als weduwnaar van 1923 tot 1933. De bezettingen door vreemde troepen tijdens WO-II maakten het kasteel onbewoonbaar. Het werd in 1946 aangekocht door de heer De Baere voor de oprichting van "Jongensstad", een tehuis voor ouderloze kinderen. Vanaf 2013 wordt het kasteeldomein door de Vlaamse Landmaatschappij ingericht als toegangsportaal voor de Vinderhoutse Bossen .

GRAND NOBLE
Baron de Giey laan 165-169 - De Pinte



Dit voormalig "Goed ten Abeele" was ooit in het bezit van de Gentse Sint-Pietersabdij. Ze gaf het in leen aan o.a. de Gentse patriciër Geraard de Duivel. In de 18e eeuw werd het bewoond door adellijke families waaronder de familie De Giey, die het nog altijd bewoont. Tussen 1850 en 1860 krijgt het zijn neo-classicistische stijl. De toegangspoorten dragen het wapenschild en de veelzeggende familieleuze: Qui s'y frotte, s'y pique. Grand Noble is, naast Scheldevelde en De Ghellinck de derde boskern van het toekomstige Parkbos.



KASTEELPARK WORDT PORTAAL

De toekomstige Groenpool Vinderhoutse Bossen ligt op het grondgebied van Drongen, Mariakerke en Lovendegem. Een inrichtingsplan zal voor 155 ha nieuw bos zorgen rond de bestaande waardevolle boskern en 18 ha voor de ontwikkeling van waardevolle natuur en landschap buiten de bosstructuren. De Vlaamse Landmaatschappij realiseerde in de naburige 'Groene Velden' reeds

voor 23 ha bosuitbreiding en 6,7 ha voor natuur en landschap. De aanleg van de Vinderhoutse bossen zal in fasen gebeuren. Eerst wordt de recreatieve structuur voor de groenpool uitgebouwd, met paden en onthaalvoorzieningen voor wandelaars en fietsers. Landgoed Leeuwenhof, het domein Claeys-Bouúaert en het landgoed De Campagne moeten uitgroeien tot drie portalen van waaruit bezoekers de verkenning van de groenpool kunnen starten. Daarna is het grootste deel van de bosuitbreiding (70%) gepland binnen 10 tot 12 jaar. Voor de jonge landbouwers in het gebied met een economisch leefbaar bedrijf wordt een flankerend landbouwbeleid uitgewerkt. Deze landbouwgronden worden aangekocht en bebost zodra de landbouwer 65 jaar is.

KASTEELPARK MET VISTA'S

Kasteeldomeinen zijn samen met de dreven bepalend voor het karakter van het Parkbosgebied. De voormalige laatmiddeleeuwse hoeven werden omgebouwd tot lusthof of buitengoed van



stedelingen met stijlvolle gebouwen, park en oprijlanen. De architectuur van de gebouwen en parken loopt als het ware verder in het landschap langs ontworpen vergezichten en kasteeldreven. De zichten (vista's) die men vanuit sommige kasteeldomeinen heeft op het omliggend landschap zijn cultuurhistorisch en esthetisch belangrijk. Waardevolle elementen in de kasteelparken zijn naast het gebouw zelf met bijhorende bijgebouwen en aanhorigheden, de tuinornamenten, tuingebouwtjes, dreven, bosranden, graspleinen, vijvers en grachten, inkompartijen, wegen en paden, beboste percelen, solitaire bomen, bomengroepen en houtkanten. De kasteelparken zijn biologisch meestal zeer waardevol.



PUTTENHOVE

Putstraat 26-30 - Sint-Denijs-Westrem



Het domein behoorde in de Middeleeuwen tot de Sint-Pietersabdij. Naar het einde van de 20e eeuw kwam het in eigendom van Emile Soenens de Baey, burgemeester van Sint-Denijs-Westrem. Tot rond het begin van de 20e eeuw deed het kasteel dienst als buitenverblijf of 'Hof van Plaisantie'. Reden waarom er in de inkomhall en de salons aan de noordzijde geen verwarming voorzien was. De familie woonde tijdens de wintermaanden in de stad. Rond 1910 moest een deel van het domein wijken voor de aanleg van de spoorweg Gent-Kortrijk.



CLAEYS-BOUUAERT

Mariakerkeplein - Mariakerke



Het werd gebouwd in 1890-1892 naar ontwerp van architect Joseph Schadde voor Alfred Claeys-Bouuaert, ter vervanging van een ouder kasteel. De laatste eigenaar Alfred Claeys Bouuaert van den Peereboom bewoonde het kasteel tot in 1971. Het park met de omliggende gronden werden kort nadien aangekocht door de toenmalige gemeente Mariakerke. Het is nu eigendom van de stad Gent. Het Centrum voor Jonge Kunst (CJK) vond er een onderkomen.

KASTEEL HAMELINCK

Beukenlaan 20 - Sint-Denijs-Westrem



Alfred Delebecque bouwde op deze plaats in 1892 een nieuw kasteel. Zijn dochter Louise huwde met Jean-Baptist de Ghellinck-d'Elseghem en door vererving kwam het kasteel in handen van deze familie. Na de brand van 1911 werd het onmiddellijk heropgebouwd. In 1936 wordt het verkocht aan de Mariazusters van Franciscus Van Waasmunster om er het open psychiatrisch ziekenhuis van Sint-Camillus op te richten.



TER BEKEN

Beekstraat 1-3 - Mariakerke



Het omwijd kasteel "Ter Beken" werd in de 18e eeuw gebouwd op de plaats van een feodaal slot dat eigendom was van de heer van der Beken, heer van Drongen. Begin 20e eeuw wordt de Gentse industrieel Armand Casier de ter Beken eigenaar en laat het restaureren. Tijdens de beide wereldoorlogen lijdt het veel schade. Tot op vandaag is het in bezit van het bisdom Gent dat het in 1955 inrichtte als het z.g. Sint-Pauluseminarie. Van het interieur zijn vooral de schitterend ingericht salons in empire- en rococostijl vermeldenswaard.



VAN TIEGHEM DE TEN BERGHE

P. van Tieghem de ten Berghelaan 2 - Mariakerke



Tot in de veertiende eeuw was dit domein in het bezit van de familie Van Vaernewijck. Paul van Tieghem liet in 1889 het herenhuis slopen om er het neogotische kasteel te laten optrekken. Het was tijdelijk in het bezit van het Duitse leger. Later werd het verhuurd aan verschillende families en instellingen. Het park werd eind 20e eeuw ontelgend voor de aanleg van de brug. In 1963 kocht het gemeentebestuur het kasteel aan en vormde het om tot gemeentehuis, later dienstencentrum.

LA MAISON ROSE

Veurestraat - Afsnee



La Maison Rose of Goed van Daerupt was de zetel van de gelijknamige heerlijkheid. Daerupt is een toponiem en betekent 'daarop' of 'hoger gelegen plaats'. Deze oude heerlijkheid was eigendom van de Sint-Pietersabdij en werd al vermeld in de 14e eeuw. In het ancien regime woonden hier voorname Gentse patriciërsfamilies. Schrijver Cyriel Buysse huurde Daerupt van Baron Casier als zomerverblijf om er te komen schrijven. Vanaf 1899 kwam de familie er elk jaar de lente- en zomermaanden doorbrengen. Hij noemde zijn zomerresidentie 'La Maison Rose'.



LES FOUGERES

Groenestaakstraat 39 - Mariakerke



Voormalig lusthuis gebouwd op de grondvesten van een oud kasteel. In 1860 laat de eigenares Juffrouw de Naeyer het huidige kasteel in neoclassicerende stijl bouwen. Later komt het goed in het bezit van de heer de Meulemeester en Morel de Westgaver-Ghellinck de Walle. In 1992 werd het aangekocht door Marco Cassiman. Deze kasteelheer/bohémien bouwde het om tot de populaire zomerplek 'Parkkaffee'.

KOLLEKASTEEL

Groenestaakstraat 66-68 - Mariakerke



Tegenover de aloude herberg "in den groene Staeck" bouwde de toenmalige burgemeester Gustaaf Herry in 1830 een kasteel en liet verfraaiingswerken uitvoeren aan kasteel en bijhorend park. Zijn erfgenamen haalden architect Schadde erbij om het kasteel nogmaals te verbouwen. Een groot gedeelte van het kasteelpark werd in 1965 verkaveld. In 1970 werd het kasteel aangekocht door vzw Kolle om er een ontmoetingscentrum in uit te bouwen.



KERVYN D'OUDT MOOREGHEM
Durmstraat 31 - Mariakerke



Adolf Kervyn werd eigenaar van het kasteel in 1849, in 1855 liet hij de gebouwen optrekken. In 1884 liet zijn opvolger ver bouwwerken uitvoeren en werd het huidige kasteel in neo-Vlaamse renaissancestijl naar ontwerp van architect J. Schadde opgetrokken. Na 1918 werd het door de eigenaar niet meer bewoond. Het deed enige tijd dienst als meisjeskostschool en rusthuis voor de paters der Heilige Harten. Het omliggende park werd circa 1970 gedeeltelijk onteigend voor de aanleg van de industrieweg. Recent kreeg het kasteel na restauratiewerken, weer een woonfunctie.



LA MAISON BLANCHE
Henry Storystraat 2 - Mariakerke



Waar rond 1600 de familie van den Eeckhaute hun hofstede hadden, stond tot 1860 het vakantieverblijf van brouwer Bovy. Bankier Isidoor Verhaeghe kocht het domein in 1860. Hij liet het witgepleisterde kasteel voltooiën. Het kwam later in bezit van rijke Gentse industriëlen, de familie Story die het nu nog bewoond. Een bekende bewoner was de Gentse politicus Henry Story die in 1944 in een concentratiekamp overleed.








WEGWIJZER



GEBRUIKTE SYMBOLEN

Kaarten

-  fietstraject Kastelengordel
-  50 fietsknooppunt Toerisme Oost-Vlaanderen
-  fietstraject knooppuntennetwerk
-  kasteel
-  vertrekpunt (facultatief, de route kan vanuit elk punt gestart worden)

Foto's

-  beschermd gebouw
-  kasteeldomein/park toegankelijk
-  kasteel gelegen in privédomein niet toegankelijk
-  kasteel goed zichtbaar van op de openbare weg
-  kasteel beperkt/niet zichtbaar van op de openbare weg

